



Итоги выполнения Плана мероприятий по реализации программы «Сильный Алтай» за 2020 год

Комитет по делам ЗАГС и архивов Республики Алтай





В рамках исполнения п. 3.6. Плана мероприятий «дорожной карты» по реализации программы развития **«СИЛЬНЫЙ Алтай»** Комитетом по делам ЗАГС и архивов Республики Алтай совместно с Казенным учреждением Республики Алтай «Государственный архив Республики Алтай» реализован проект

**Историко-архивный путеводитель
по Горному Алтаю.**

<https://visit-altairepublic.ru/>



**СИЛЬНЫЙ
АЛТАЙ**

[О РЕСПУБЛИКЕ АЛТАЙ](#) [ПУТЕВОДИТЕЛЬ](#) [ТУРИЗМ И ОТДЫХ](#) [МЕДИА](#) [О НАС](#)

[RUS / ENG / ALT](#)



[О РЕСПУБЛИКЕ АЛТАЙ](#) [ПУТЕВОДИТЕЛЬ](#) [ТУРИЗМ И ОТДЫХ](#) [МЕДИА](#) [О НАС](#)

[RUS / ENG / ALT](#)

ГОРНЫЙ АЛТАЙ
Историко-архивный путеводитель

Добрый день!

ЭКСКУРСИИ
 АФИША
 КАРТА

ДОСТОПРИМЕЧАТЕЛЬНОСТИ РЕСПУБЛИКИ АЛТАЙ

Дом купца М. Бодунова

Здание было построено в конце XIX в. купцом 2-й гильдии Михаилом Матвеевичем Бодуновым.



Подробнее [→](#)



Культура Республики Алтай вобрала в себя богатейший опыт, традиции, духовные ценности, накопленные прежними поколениями. Земля Алтая – это хранилище самобытной и уникальной культуры и истории, а наши традиции – это многоцветье межнационального сотрудничества, сплетение культур народов, проживающих в Республике Алтай.

ЧТО ПОСЕТИТЬ В РЕСПУБЛИКЕ АЛТАЙ

[←](#) [→](#)





Горно-Алтайск
Административный центр

1
Город

+4
разница с Москвой

11
районов

139
достопримечательностей

ИНТЕРАКТИВНАЯ КАРТА



ПОСТРОИТЬ МАРШРУТ



Все маршруты →

ЗНАЕТЕ ЛИ ВЫ?

Алтайцы считают Белуху священной горой и называют ее «Уч Сумер» — Трехглавая, или «Кадын-Бажы» — Вершина Катунь. Высокие снежные горы служат у алтайцев предметом священного почитания.

Перейти в раздел →

ХРОНОГРАФ

Ежегодное издание о знаменательных и юбилейных датах Республики Алтай

Перейти в раздел →

ДЕНЬ В ИСТОРИИ





ОНГУДАЙСКИЙ РАЙОН

[← Вернуться](#)

Герб



Флаг



ИНТЕРАКТИВНАЯ КАРТА

ПО РАЙОНАМ

ВСЕ ОБЪЕКТЫ




Сельское поселение

- Елинское сельское поселение
- Ининское сельское поселение
- Каракольское сельское поселение
- Куладинское сельское поселение
- Кутчегенское сельское поселение
- Нижне-Талдинское сельское поселение
- Онгудайское сельское поселение
- Теньгинское сельское поселение
- Хабаровское сельское поселение
- Шашикманское сельское поселение

Населённые пункты

- с. Ело, с. Кара Кабы, с. Казрык
- с. Иня, с. Акбом, с. Инегень, с. Иодро, с. Малая Иня, с. Мальт Яломан
- с. Каракол, с. Бинякту-Боом, с. Курота
- с. Кулада, с. Боочи
- с. Кутчегень, с. Большой Яломан
- с. Нижняя Талда
- с. Онгудай
- с. Теньга, с. Бархатово, с. Нефтебаза, с. Озёрное, с. Талда, с. Туекта, с. Шибя
- с. Хабаровка, с. Улита
- с. Шашикман, с. Каяна





**СИЛЬНЫЙ
АЛТАЙ**

RUS / ENG / ALT

- О РЕСПУБЛИКЕ АЛТАЙ**
- ПУТЕВОДИТЕЛЬ
- ТУРИЗМ И ОТДЫХ
- МЕДИА
- О НАС



- ИСТОРИЯ ГОРНОГО АЛТАЯ
- АДМИНИСТРАТИВНО-ТЕРРИТОРИАЛЬНОЕ УСТРОЙСТВО
- СИМВОЛИКА РЕСПУБЛИКИ АЛТАЙ
- НАРОДЫ ГОРНОГО АЛТАЯ
- ИСТОРИЯ В ЛИЦАХ
- ДЕНЬ В ИСТОРИИ
- ГОВОРИМ ПО-АЛТАЙСКИ
- ИСТОРИЯ УЧЕБНЫХ ЗАВЕДЕНИЙ ГОРНОГО АЛТАЯ
- ИСТОРИЯ ОРГАНИЗАЦИЙ И ПРЕДПРИЯТИЙ ГОРНОГО АЛТАЯ

ДОСТОПРИМ

Большой курган культуры

Древние
Здесь были обнаружены мумифицированные тела вождя и его спутницы, скелеты лошадей, сбруи, оружие и предметы быта.

Подробнее →

Добрый день!

- ЭКСКУРСИИ
- АФИША
- КАРТА






**СИЛЬНЫЙ
АЛТАЙ**

ГОРНЫЙ АЛТАЙ > О Республике Алтай > История Горного Алтая

ИСТОРИЯ ГОРНОГО АЛТАЯ

ВИДЕО>> История государственности Горного Алтая

Горный Алтай в древности и средневековье



Вхождение Горного Алтая в состав России



Алтайская Горная Дума. Каракорумский уезд



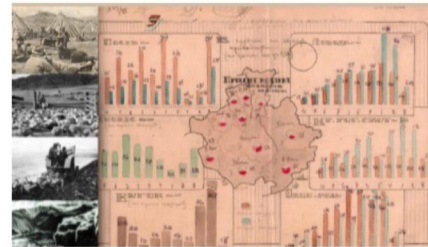
Горный Алтай в годы Гражданской войны



Ойротская автономная область



Коллективизация и раскулачивание в Горном Алтае



Горный Алтай в годы Великой Отечественной войны



Восстановление хозяйства Горно-Алтайской автономной области (1946 - 1955 гг.)





**СИЛЬНЫЙ
АЛТАЙ**

ГОРНЫЙ АЛТАЙ > О Республике Алтай > История Горного Алтая > Вхождение Горного Алтая в состав России

ВХОЖДЕНИЕ ГОРНОГО АЛТАЯ В СОСТАВ РОССИИ

ВИДЕО» История государственности Горного Алтая



В 1755-1756 гг. в связи с разгромом Джунгарского ханства территория Горного Алтая была наводнена войсками Цинской империи и мятежного нойона Амурсаны. В январе 1756 г. в долине реки Кайрлука состоялся совет 13 зайсанов (Омбо, Бокал, Кутук, Буктуш, Бурат, Номыкай Амзына, Кочерен и др.). От имени собравшихся зайсан Омбо обратился к императрице Елизавете с просьбой о приеме их в подданство и защите.

На совете зайсанов, состоявшемся 3 мая 1756 г., было подтверждено их желание быть в подданстве России. 24 мая в штабе командующего сибирскими войсками поступил указ Коллегии иностранных дел (КИД) России от 2 мая 1776 г. с обстоятельным изложением условий и порядка приема джунгарцев (алтайцев) в подданство России. «Вышеписанным зенгорским зайсаном, - говорилось в этом указе, - хотя бы они в соединении к волжским калмыкам и не пошли, от подданства Ее Императорского Величества не отказывать, но по вышеозначенным ли рекам или в других местах внутри границы им козельть позволить, сие оставяется на тамошние рассмотрение. Особое внимание обращено на принятие соответствующих мер с тем, чтобы алтайцы при вступлении их в подданство Ее Императорского Величества с китайской стороны оставлены были в покое. Опасаясь шкинских вторжений, предписывалось также любими способами склонять новоподанных перейти жить в привольные степи.

21 июня 1756 г. в Бийскую крепость прибыли зайсаны Буктуш, Бурат, Черен, Номык и демичи Менгаш Сергеев от отака зайсана Бокола. Позднее к Бийску вышли зайсаны Намык Еманов, Кокин Еманов и Кутук Кутуйгулин. Таким образом, на всем протяжении Кольвано-Кузнецкой и южной части Иртышской военных линий (в Бийской, Кольванской и Усть-Каменогорской крепостях) происходил массовый прием бывших джунгарских подданных в российское подданство.

В сентябре 1756 г. присягнули на верность России зайсаны Омбо, Кунгутай и Бобой, старшины (демичи) Менгаш Сергеев, Самур, Алтай, Яйхаш, Дабур со своими людьми. Общая численность принятых людей составила примерно 3300 человек. В октябре 1756 г. в Усть-Каменогорской крепости приняли российское подданство зайсаны Бату-Менко, Еркен-Кашка, Антин-Бойкен, Байсур-Бакин и Гурбан-Кашка (1575 человек). Также были приняты старшины зайсана Кульмука (657 человек). К концу 1756 г. численность принятых в российское подданство составила свыше 5530 человек. А к началу лета 1757 г., согласно донесению оренбургского губернатора В. А. Митлева, в российское подданство всего принято 7011 человек.



Указом КИД России от 20 мая 1757 г. предписывалось разными партиями отправлять принятых в состав России алтайцев (теленгутов, урянхайцев) и других джунгарских беженцев на Волгу. 28 июля 1757 г. из Бийска вышел большой кош-караван с 2277 перевеленцами. Путь каравана пролегал через Семипалатинск, Омск, Тару, Ишим, Куртамыш. Согласно посланию, на имя императрицы Елизаветы Петровны от 17 февраля 1761 г. среди волжских калмыков расселено 2047 кибиток (дворов) алтайцев-теленгутов и урянхайцев. Отдельной группой перевеленцы крещеные джунгарские беженцы, находившиеся на сибирских военных линиях. В октябре 1757 г. в Томск была доставлена и размещена в окрестных деревнях группа из 408 человек. В деревнях Тарского уезда зимовали 408 человек и в Улькараргайской крепости — 279 человек. Летом 1758 г. большая группа крещеных джунгарских перевеленцев продолжила путь в Ставрополь (совр. Тольятти). Но часть перевеленцев была оставлена в Оренбурге и включена в нерегулярный калмыцкий корпус как отдельная рота во главе с зайсаном Андреем Карловым. По донесению оренбургской губернской канцелярии и согласно «Выписке из дел о зенгорском народе», составленной в КИД России, к ноябрю 1759 г. в Ставрополь было доставлено одних только мужчин 1765 человек. Следует сказать, что не все джунгарские беженцы были отправлены в Поволжье. Значительная группа беженцев была размещена в Кузнецком и Красноярском уездах, где пополнила местное ясачное (теленгутов, шарское, хакасское) население.

Источники:

- 1. Екеев, Н. В. Алтайцы (материалы по этнической истории) / Н.В. Екеев. – Горно-Алтайск, 2005.
- 2. История Республики Алтай. Том II. Горный Алтай в составе Российского государства (1756–1916 гг.) // НИИ Алтаистики имени С. С. Суразакова. – Горно-Алтайск, 2010.

ФОТОГАЛЕРЕЯ



Текст
иллюстрированный
фотографиями,
репродукциями,
гравюрами

Подборка
архивных
документов по
тематике



ИСТОРИЯ В ЛИЦАХ

Категория

Все

Все

Жители Горного Алтая - Герои Советского Союза

Жители Горного Алтая - Герои труда

Заслуженные артисты Горного Алтая

Заслуженные врачи Горного Алтая

Заслуженные учителя Горного Алтая

Заслуженные художники и скульпторы

Известные спортсмены

Известные ученые Горного Алтая

Исследователи Горного Алтая

Миссионеры и просветители

Общественно-политические деятели

Писатели, поэты и сказители Горного Алтая

Руководители Горного Алтая



АЛАГЫЗОВ ИВАН САВЕЛЬЕВИЧ

председатель Ойротского облиспол

Продолжает работу по укреплению г
В период правления Алагызова в обл
комиссия, образован адресный стол
трудоустройству безработных жителе
аймака - областной туберкулёзный д

КАЛАНАКОВ МАДИЙ КАЛАНКОВИЧ



М. РЖАН ОЙЫНЧИНО

Юза писателей СССР, 3

Мадий Каланаквич Каланакев родился 1 февраля 1946 г. в с. Чаган-Уулу Кош-Агачского района. В 1962 г. окончил Кош-Агачскую среднюю школу, в 1967 г. Высшей техникум сельского хозяйства Горно-Алтайского института. Служил в рядах Советской армии, во время учёбы и службы активно занимался спортом. Является первым мастером спорта СССР по классической борьбе в Горном Алтае. Звание Героя Республики Алтай присвоено Мадий Каланаквичу в 1972 г. за тренерскую работу - тренер-преподаватель в области ДСО «Спартак» швейцарского тренера. Боролся, много мастером спорта по классической (грек-римской) борьбе, вольной и вольно-классической борьбе, в том числе двукратного чемпиона СССР и Европы И.А. Салиева. Мадий Каланаквич - создатель школы грек-римской борьбы в Горном Алтае, воспитавший в своей школе чемпионов мира и Европы по классической борьбе: чемпионы мира и Европы по классической борьбе И.А. Салиев, чемпион мира и Европы по классической борьбе А.А. Салиев, чемпион мира и Европы по классической борьбе А.А. Салиев, чемпион мира и Европы по классической борьбе А.А. Салиев.

Он был в числе инициаторов открытия в городе специализированной спортивной школы, вместе с другими тренерами и воспитанниками своими руками реконструированы бывшее здание кинотеатра по адресу: г. Горный Алтай, ул. Мухоморова, 10. За заслуги в развитии классической борьбы, подготовке спортсменов - борцов высшего класса, воспитание двукратного чемпиона СССР и Европы, обладателя Кубка мира по классической борьбе присвоены почётные звания заслуженного тренера РСФСР, Почётного тренера Республики Алтай.

Источники:

- 1. Люди эпохи XX века. Т.1. - Горный Алтай: ГУ книжное издательство ЮУ «Солнечный Восток» Республики Алтай, 2002. - С. 184.
- 2. Кто есть кто в Республике Алтай. Спортивно-благороднейшее издание. - Вып. 1. - Горный Алтай: ИП «Самарканд», 1998. - С. 92-93.

Фотодокументальная выставка, посвященная 70-летию Каланаквича Мадия Каланаквича



ПАЛКИН ЭРКЕМЕН МАТЫНОВИЧ



Родился 14 февраля 1934 г. в с. Ело Онгудайского района в семье колхозников-скотоводов. Еще в школе будущий поэт начал писать стихи о родной природе, шк М. Горького.

Работал редактором областного радиокomiteета Горно-Алтайского отделения Алтайского юнионного издательства, заместителем редактора газеты «Алтай писательской организации СП РСФСР». Э. М. Палкин был делегатом нескольких съездов писателей РСФСР и СССР. Член КПСС с 1960 г., член СП СССР с 1958 г.

Избирался депутатом городского, областного, краевого Советов народных депутатов, членом горкома и обкома КПСС, членом ревкомиссии правления СП РСФСР Алтая, членом редсовета издательства «Современник».

Произведения Э.М. Палкина включены в школьные учебники Горного Алтая.

Э. М. Палкину присвоено почётное звание «Заслуженный работник культуры РСФСР». Он награжден медалью «За доблестный труд» в ознаменование столетия со дня 19 апреля 1991 г.



злынова. – Горно-Алтайск, 1988. – С. 131.
–Алтайск, 2004. - С. 88-89.



О РЕСПУБЛИКЕ АЛТАЙ

ПУТЕВОДИТЕЛЬ

ТУРИЗМ И ОТДЫХ

МЕДИА

О НАС



RUS / ENG / ALT



ГОРНЫЙ АЛТАЙ
Историко-архивный путеводитель

ЧТО ПОСЕТИТЬ

НАСЛЕДИЕ ГОРНОГО АЛТАЯ


СТОЛИЦА ГОРНОГО АЛТАЯ

ЧУЙСКИЙ ТРАКТ: ПО ВЬЮЧНОЙ ТРОПЕ К АВТОБАНУ

ПОСТРОИТЬ МАРШРУТ

ПРАЗДНИКИ ГОРНОГО АЛТАЯ


ЭКСКУРСИИ


АФИША


КАРТА

ДОСТОПРИМЕЧАТЕЛЬНОСТИ РЕСПУБЛИКИ АЛТАЙ

Остров Патмос

Православная святыня Горного Алтая. На небольшом каменном острове на реке Катунь в селе Чемал, расположен храм апостола Иоанна Богослова. Остров был освящен в 1855 году, позднее возведен храм

Подробнее





ЧУЙСКИЙ ТРАКТ: ПО ВЬЮЧНОЙ ТРОПЕ К АВТОБАНУ

Чуйский тракт – одна из уникальнейших дорог России – имеет более 200-летнюю историю. По версии научно-популярного журнала «National Geographic», Чуйский тракт - единственная дорога России, которая вошла в список десяти самых красивых автомобильных дорог мира. История Чуйского тракта – неотъемлемая часть истории Республики Алтай, корнями уходящая вглубь веков.

ВИДЕО>>История Чуйского тракта ч.1, История Чуйского тракта ч.2

История Чуйского тракта в досоветское время



Чуйский тракт в годы советской власти



Автопробег по Чуйскому тракту



Чуйский тракт - дорога федерального значения



О Республике Алтай

- История Горного Алтая
- Административно-территориальное устройство
- Символика Республики Алтай
- Народы Горного Алтая
- История в лицах
- День в истории
- Говорим по-алтайски
- История любимых заведений Горного Алтая

Путеводитель

- Что посетить
- Наследие Горного Алтая
- Столица Горного Алтая
- Чуйский тракт: по вьючной тропе к автобану
- Построить маршрут
- Праздники Горного Алтая

Туризм и отдых

- Туры по Горному Алтаю
- Объекты туризма
- Путешественнику на заметку
- Календарь событий

Медиа

- Видеогалерея
- Фотогалерея
- Хронограф
- Новости
- Интерактивная карта
- Мобильный гид
- О нас

📍 649002, Республика Алтай, г. Горно-Алтайск, проспект Коммунистический 109/6, корпус 1

☎ +7(38822)2-06-90

✉ gosaahiv-ra@mail.ru





ЧУЙСКИЙ ТРАКТ - ДОРОГА ФЕДЕРАЛЬНОГО ЗНАЧЕНИЯ

Чуйский тракт – одна из уникальнейших дорог России – имеет более 200-летнюю историю. По версии научно-популярного журнала «National Geographic», Чуйский тракт - единственная дорога России, которая вошла в список десяти самых красивых автомобильных дорог мира. История Чуйского тракта – неотъемлемая часть истории Республики Алтай, корнями уходящая вглубь веков.

ВИДЕО>>История Чуйского тракта ч.1, История Чуйского тракта ч.2



С 1991 г. Чуйский тракт стал называться автомобильной дорогой М-52 («Чуйский тракт»). В эти годы федеральная дорога активно реконструировалась: была построена обводная дорога и новый мостопереход, выводящий автомобили сразу на Чуйский тракт, минуя г. Бийск; реконструирован участок тракта в Курайской степи, возведен безопасный Ябоганский перевал. 3 августа 1999 г. был принят в эксплуатацию пункт весового контроля на автодороге Новосибирск-Бийск-Ташанта км 932+950 Чуйского тракта.

С 2011 по 2018 гг. капитальная реконструкция тракта продолжилась. Дорога местами стала четырехполосной, с развязками, современными пешеходными переходами. Вдоль населенных пунктов были смонтированы шумозащитные экраны, автобусные остановки оборудовали заездными карманами. В качестве верхнего слоя дорожной одежды был положен современный и долговечный щебеночно-мастичный асфальтобетон.

В 2018 г. дорога поменяла обозначение и сегодня это федеральная трасса Новосибирск-Барнаул-Горно-Алтайск-граница с Монголией (Р-256) или Чуйский тракт. Протяженность трассы от Новосибирска до границы с Монголией – около 968 км. Историческая часть дороги от Бийска до Монголии составляет 630 км. Трасса признана одной из самых красивых дорог России и мира. У дороги есть и собственный музей.

В 2019 г. на Чуйском тракте в Майминском районе Республики Алтай в рамках Комплексного плана модернизации и расширения магистральной инфраструктуры до 2024 г. была открыта первая двухуровневая развязка с выездом из Горно-Алтайска в сторону аэропорта.

Выставка и сборник архивных документов по истории Чуйского тракта, подготовленные архивистами Республики Алтай:



ФАЙЛЫ ДЛЯ СКАЧИВАНИЯ

 История Чуйского тракта.pdf __ 23031 Кб

ФОТОГАЛЕРЕЯ



НАСЛЕДИЕ ГОРНОГО АЛТАЯ



Территория Республики Алтай богата памятниками истории и культуры, обладает уникальным наследием местного населения. У народов населяющих республику имеется богатое фольклорное наследие.



Легенды



Обряды

ГОРНЫЙ АЛТАЙ > Путеводитель > Наследие Горного Алтая > Обряды

ОБРЯДЫ

Каждый год территорию Республики Алтай посещают много гостей, туристов и, видя на перевалах, на нижних ветках деревьев множество привязанных матерчатых лент без какого-либо смысла начинают подражать. Хочу рассказать про обычай поклонения горе. Алтайцы очень тесно связаны с природой. Они почитают природу, как живого человека и представляют, что в природе каждый объект имеет своего хозяина-духа. В представлении алтайцев мир имеет трехматерное деление: верхний слой - Баг Уйлен, средний - поверхность земли, подземный - Эркин.



Горловое пение



Почитание огня



Повязывание ленточек (кэйра буулары)



legends-vestnik



[ТУРИЗМ И ОТДЫХ](#) [МЕДИА](#) [О НАС](#)

[ТУРЫ ПО ГОРНОМУ АЛТАЮ](#)

[ОБЪЕКТЫ ТУРИЗМА](#)

[ПУТЕШЕСТВЕННИКУ НА ЗАМЕТКУ](#)

[КАЛЕНДАРЬ СОБЫТИЙ](#)



ГОРНЫЙ АЛТАЙ

Историко-архивный путеводитель

Добрый день!

[ГОРНЫЙ АЛТАЙ](#) > [Туризм и отдых](#) > [Объекты туризма](#)

ОБЪЕКТЫ ТУРИЗМА



ЮНЕСКО



Природа




Инфраструктура



Музеи



Археология



Гостиницы



Религиозные объекты

АЛТАЙ



ИНФРАСТРУКТУРА

Заметка

- Для альпинистов (1)
- Опасный (1)
- Уникальный (1)

Километров от центра

От До

↑ ↓

Район



Мост-памятник у села Иня



Акташский рудник



Лавка и дом купца М.М. Бодунова



Аэропорт Горно-Алтайска



Лавка купца А.И. Хакина



Курортно-дачный комплекс в с. Чемал



Миссионерский приют



Ткацкая фабрика



Мужская церковно-приходская школа



ГОРНЫЙ АЛТАЙ

Историко-архивный путеводитель

Добрый день!




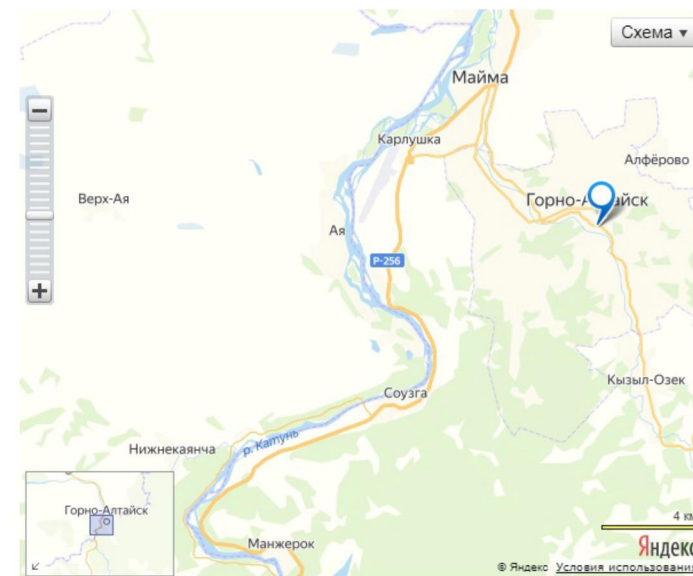

ЭКСКУРСИИ



АФИША

ГОРНЫЙ АЛТАЙ > Туризм и отдых > Объекты туризма > Инфраструктура > Лавка купца А.И. Хакина

ЛАВКА КУПЦА А.И. ХАКИНА





ПУТЕШЕСТВЕННИКУ НА ЗАМЕТКУ

Гостиницы
Список телефонов экстренных служб
Обязательная регистрация туристических групп в МЧС
Туристические компании
Транспорт
Пограничная зона
Климат
Клещи

visit-altairepublic.ru Путешественнику на заметку

О РЕСПУБЛИКЕ АЛТАЙ ГОРНЫЙ АЛТАЙ ИСТОРИКО-АРХИВНЫЙ ПУТЕВОДИТЕЛЬ

Пограничная зона

Погранзона на территории Республики Алтай установлена:

- в Усть-Канском районе (в пределах Мендур-Сокконского сельского поселения);
- в Усть-Коксинском районе (в пределах Курайского, Амурского, Усть-Коксинского, Огневского, Катандинского, Талдинского и Верх-Уймонского сельских поселений);
- в Кош-Агачском районе (в пределах Джазаторского, Мухор-Тархатинского, Тобелерского, Казахского, Ташантинского и Кокоринского сельских поселений).

Въезд, временное пребывание, передвижение лиц и транспортных средств в пограничной зоне осуществляется для граждан Российской Федерации по документам, удостоверяющим личность; для иностранных граждан – по пропускам на право въезда, временного пребывания в пограничной зоне и документам, удостоверяющим личность.

Исключение составляет только 5-км приграничная территория, для въезда (прохода) на которую нужно оформлять ПРОПУСК.

Хозяйственная, промысловая и иная деятельность в пределах 5-км полосы местности вдоль линии государственной границы осуществляется только на основании разрешения Пограничного управления ФСБ России по Республике Алтай.

Запрещено находиться в 100-метровой полосе местности вдоль государственной границы!

Пограничные пункты пропуска

Пограничное управление ФСБ России по Республике Алтай осуществляет пропуск граждан через Государственную границу в пункте пропуска «Ташанта» (с. Ташанта Кош-Агачского района) и в месте пересечения российско-казахстанской государственной границы «Каратай» - «Риддер», осуществляет контроль въезда (прохода) лиц и транспортных средств в пограничную зону в стационарных постах пограничного контроля («Кош-Агач» и «Кырлык»).

Как получить пропуск?

Для получения пропуска (разрешения) в пограничную зону граждан, достигших 18-летнего возраста, или представитель несовершеннолетнего, представляет в пограничный орган заявление установленного образца и копию документа, удостоверяющего личность.

Представить заявление можно при личном обращении или сделать это посредством интернета. Бланк заявления доступен на сайте ФСБ России по ссылке (<http://ps.fsb.ru/general/info/details.htm%21id%3D10320567%40fsbArticle.html>), а также на портале Госуслуг.

Также имеет право подать документы лицо, действующее от имени заявителя на основании доверенности, оформленной в установленном порядке.

Закреть



ГОРНЫЙ АЛТАЙ > Медиа > Хронограф

ХРОНОГРАФ

[Хронограф 2020 \(скачать\)](#) [Хронограф 2021 \(скачать\)](#)



ВИДЕОГАЛЕРЕЯ

ФОТОГАЛЕРЕЯ

ХРОНОГРАФ

НОВОСТИ

ИНТЕРАКТИВНАЯ КАРТА

МОБИЛЬНЫЙ ГИД

1 / 209



Мобильная версия Путеводителя по Горному Алтаю

